


HORKY NAD JIZEROU





















ÚZEMNÍ STUDIE

LOKALITA BYDLENÍ 1/2

VÝKRES VEŘEJNÉ DOPRAVNÍ A TECHNICKÉ INFRASTRUKTURY

MĚŘÍTKO 1 : 1 000



-  HRANICE KATASTRU OBCE
-  HRANICE PLOCHY BYDLENÍ 1/2
-  HRANICE LETAPY ZÁSTAVBY
-  PÁTEŘNÍ MÍSTNÍ KOMUNIKACE
-  SILNICE III/2753
-  MÍSTNÍ KOMUNIKACE A PARKOVIŠTĚ
-  VEŘEJNÉ PROSTRANSTVÍ
-  VEŘEJNÁ ZELENĚ
-  STANOVIŠTĚ KONTEJNÉRŮ PRO ODPADY
-  ČÍSLO PARCELNÍ Z GEOMETRICKÉHO PLÁNU
-  ČÍSLO PARCELY - PLOCHY BYDLENÍ
-  VÝMĚRA
-  VEDENÍ VN - STAV
-  DEŠŤOVÁ KANALIZACE - STAV
-  STŘEDOTLAKÝ PLYNOVODNÍ ŘAD - STAV
-  VODOVODNÍ ŘAD - STAV
-  VEDENÍ NN - NÁVRH
-  DEŠŤOVÁ KANALIZACE - VSAKOVACÍ DREN - NÁVRH
-  STŘEDOTLAKÝ PLYNOVODNÍ ŘAD - NÁVRH
-  VODOVODNÍ ŘAD - NÁVRH

INVESTOR	OBEC HORKY NAD JIZEROU	
ZHOTOVITEL	KA*KA PROJEKTOVÁ ATELIER TOMÁŠ VEJNAR PRŮMYŠLNÁ 102 HORKY NAD JIZEROU	ODPOVĚDNÝ ZÁSTUPCE ing. František KAČÍREK
VYPRACOVAL	Ing. František KAČÍREK	
DIGITÁLNÍ ZPRACOVÁNÍ		
NÁZEV AKCE	OBEC HORKY NAD JIZEROU LOKALITA 1/2 "NA KAMENICI" ÚZEMNÍ STUDIE	ETAPA DATUM MĚŘÍTKO FORMÁT
NÁZEV VÝKRESU	VÝKRES VEŘEJNÉ DOPRAVNÍ A TECHNICKÉ INFRASTRUKTURY ČÁST DOKUMENTACE	03/2017 1 : 1000 A2
GRAFICKÁ ČÁST		ČÍSLO VÝKRESU: ČÍSLO PARCE: 2

