













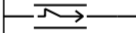




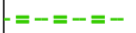


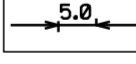

HORKY NAD JIZEROU



ÚZEMNÍ STUDIE LOKALITA BYDLENÍ 1/2

KOORDINAČNÍ VÝKRES

MĚŘITKO 1 : 1 000



-  HRANICE KATASTRU OBCE
-  HRANICE PLOCHY BYDLENÍ 1/2
-  HRANICE LETAPY ZÁSTAVBY
-  PÁTEŘNÍ MÍSTNÍ KOMUNIKACE
-  SILNICE III/2753
-  MÍSTNÍ KOMUNIKACE A PARKOVIŠTĚ
-  ZASTAVITELNÁ ČÁST POZEMKU
-  VEŘEJNÉ PROSTRANSTVÍ
-  VEŘEJNÁ ZELENĚ
-  STANOVIŠTĚ KONTEJNÉRŮ PRO ODPADY
-  ČÍSLO PARCELNÍ Z GEOMETRICKÉHO PLÁNU
-  VEDENÍ VN - STAV
-  DEŠŤOVÁ KANALIZACE - STAV
-  STŘEDOTLAKÝ PLYNOVODNÍ ŘÁD - STAV
-  VODOVODNÍ ŘÁD - STAV
-  VEDENÍ NN - NÁVRH
-  DEŠŤOVÁ KANALIZACE - VSAKOVACÍ DREN - NÁVRH
-  STŘEDOTLAKÝ PLYNOVODNÍ ŘÁD - NÁVRH
-  VODOVODNÍ ŘÁD - NÁVRH
-  KÓTY V m
-  POLOMĚRY V m

INVESTOR	OBEC HORKY NAD JIZEROU	
ZHOTOVITEL	 KA*KA PROJEKTOVÁ ATELIERA TEREZA VE PŘÍRODNĚ NAD JIZEROU	ODPOVĚDNÝ ZÁSTUPCE ing. František KAČÍREK
VYPRACOVAL	Ing. František KAČÍREK	
DIGITÁLNÍ ZPRACOVÁNÍ	 ADNÁTO s.r.o. DIGITÁLNÍ ZPRACOVÁNÍ PRŮMYSLU VE VÝSTAVNÍM UMĚNÍ	
NÁZEV AKCE	OBEC HORKY NAD JIZEROU LOKALITA 1/2 "NA KAMENICI" ÚZEMNÍ STUDIE	ETAPA DATUM MĚŘITKO FORMÁT
NÁZEV VÝKRESU	KOORDINAČNÍ VÝKRES	03/2017 1 : 1000 A3
ČÁST DOKUMENTACE	GRAFICKÁ ČÁST	ČÍSLO VÝKRESU: ČÍSLO PÁŘE:
		5

