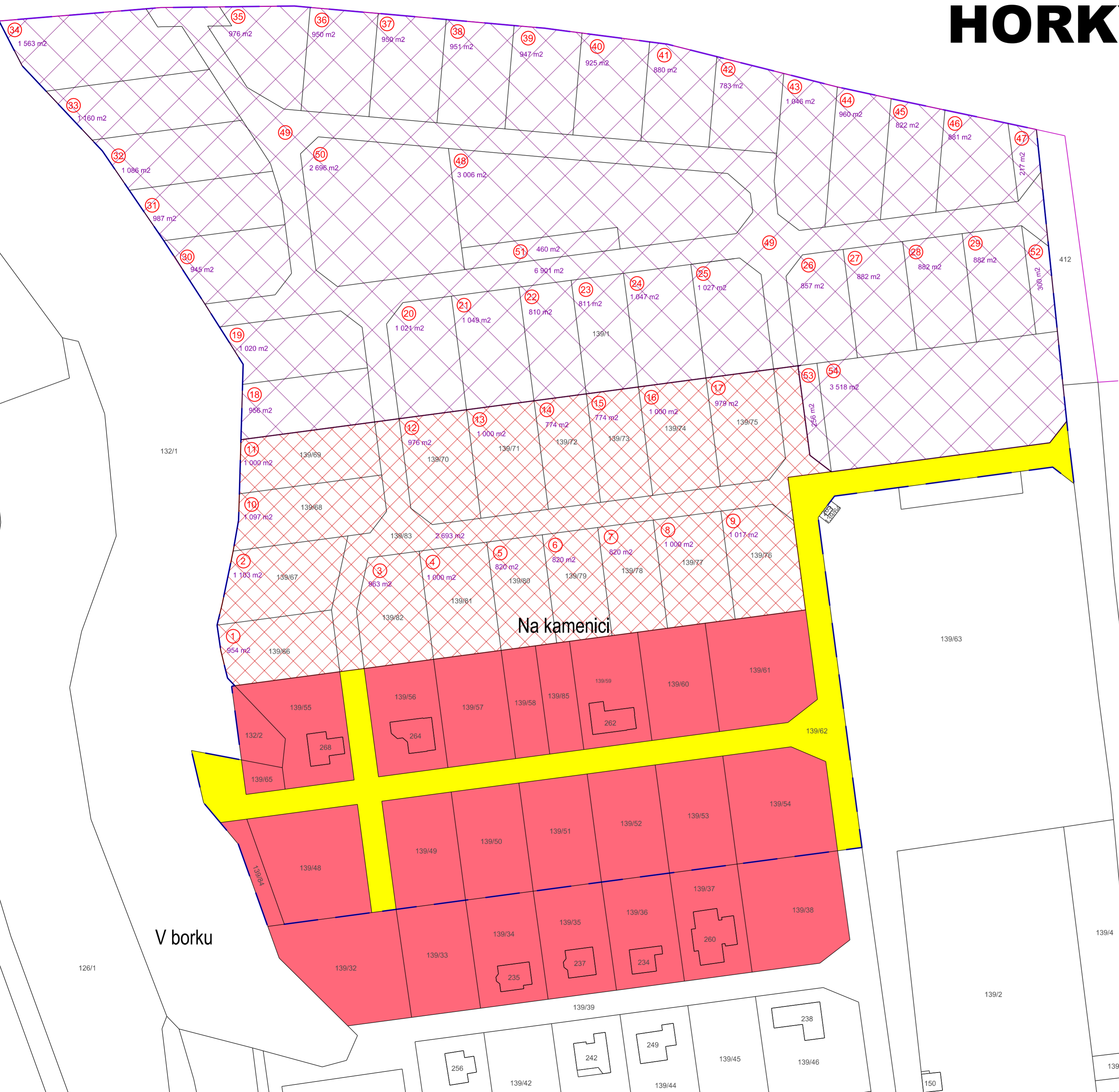











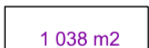
HORKY NAD JIZEROU

ÚZEMNÍ STUDIE LOKALITA BYDLENÍ 1/2

NÁVRH PARCELACE

MĚŘÍTKO 1 : 1 000



-  HRANICE KATASTRU OBCE
-  HRANICE PLOCHY BYDLENÍ 1/2
-  PARCELACE - II. ETAPA - NÁVRH
-  PARCELACE DLE GEOMETRICKÉHO PLÁNU - I. ETAPA - NÁVRH
-  BYTOVÉ PLOCHY - STAV
-  DOPRAVNÍ PLOCHY - STAV
-  ČÍSLO PARCELNÍ Z GEOMETRICKÉHO PLÁNU
-  ČÍSLO PARCELY - PLOCHY BYDLENÍ
-  VÝMĚRA

INVESTOR	OBEC HORKY NAD JIZEROU	
ZHOTOVITEL	KA*KA KANCELÁŘSKÝ ÚSTŘEDÍ VYKRESLOVÁNÍ PŘÍRODNÍHO NAD JIZEROU	ODPOVĚDNÝ ZÁSTUPCE Ing. František KAČÍREK
VYPRACOVAL	Ing. František KAČÍREK, Ing. Ondřej KALIVODA Ph.D.	
DIGITÁLNÍ ZPRACOVÁNÍ		
NÁZEV AKCE	OBEC HORKY NAD JIZEROU LOKALITA 1/2 "NA KAMENICI" ÚZEMNÍ STUDIE	ETAPA DATUM MĚŘÍTKO FORMÁT
NÁZEV VÝKRESU	NÁVRH PARCELACE	ČÍSLO VÝKRESU: 3 ČÍSLO PÁRE:
ČÁST DOKUMENTACE	GRAFICKÁ ČÁST	