

Strategický rozvojový plán obce Horky nad Jizerou



Obec Horky nad Jizerou

2022



[Handwritten signature]

Obsah

1. Úvod	3
2. Charakteristika obce	4
2.1. Základní údaje	4
2.2. Administrativní mapa.....	5
2.3. Popis obce.....	6
2.4. Obyvatelstvo a bydlení.....	11
2.5. Infrastruktura obce	13
2.6. Komunitní život v obci.....	14
2.7. Zastupitelstvo obce	16
2.8. SWOT analýza	17
3. Rozvojový plán – seznam projektů	19
3.1. Priorita č. 1 – Infrastruktura a rozvoj obce.....	19
3.2. Priorita č. 2 – Veřejné budovy.....	20
3.3. Priorita č. 3 – Životní prostředí.....	20
3.4. Priorita č. 4 – Volnočasové aktivity.....	21
3.5. Priorita č. 5 – Energie	21

1. Úvod

Strategický rozvojový plán obce Horky nad Jizerou je základním programovacím a koncepčním dokumentem, prostřednictvím něhož obec plánuje realizaci svých budoucích aktivit v oblasti rozvoje.

K Strategickému rozvojovému plánu obce bude přihlíženo při plánování investic a sestavování rozpočtu obce. Umožní tak naplňovat vizi obce a přispěje k vylepšení koordinace plánovaných aktivit v obci.

Účel a význam plánu rozvoje:

Hlavním účelem je poskytnout nástroj pro řízení rozvoje obce. To znamená vytvořit harmonogram akcí, systém monitorovacích ukazatelů a navrhnout strukturu financování tak, aby byla zjištěna co nejvyšší míra transparentnosti při řízení rozvoje území.

Plán rozvoje je tedy dokumentem, jehož účelem je řádně a jednoznačně informovat veškeré subjekty (občany i firmy) o záměrech zastupitelstva ohledně směřování budoucího vývoje a ve spolupráci s nimi stanovit dobrovolně závazné mantinely rozvoje, které zabrání schvalování náhodných a nekoncepčních akcí, čímž se sníží nejen manažerské riziko současného a budoucího zastupitelstva, ale i všech ostatních subjektů, kteří plánují jakoukoliv činnost v zájmovém území obce.

Dále je plán rozvoje vhodnou pomůckou při řízení financí a rozpočtu obce, která umožňuje snadnější přístup k dotačním zdrojům, protože žadateli o dotaci umožňuje poukázat, že při realizaci investiční (neinvestiční) akce se nejedná o nahodilou činnost, ale o akci, která je součástí koncepčního rozvoje obce.

Strategický rozvojový plán obce Horky nad Jizerou by se měl stát otevřeným dokumentem, který bude reagovat na aktuální situaci jak v obci, tak ve společnosti. Zastupitelstvo by mělo tento plán alespoň jednou do roka revidovat a aktualizovat.

Obec si stanovila svoje základní priority:

Priorita č. 1 – Infrastruktura a rozvoj obce

Priorita č. 2 – Veřejné budovy

Priorita č. 3 – Životní prostředí

Priorita č. 4 – Volnočasové aktivity

Priorita č. 5 – Energie

2. Charakteristika obce

2.1. Základní údaje

Kontaktní informace obce:

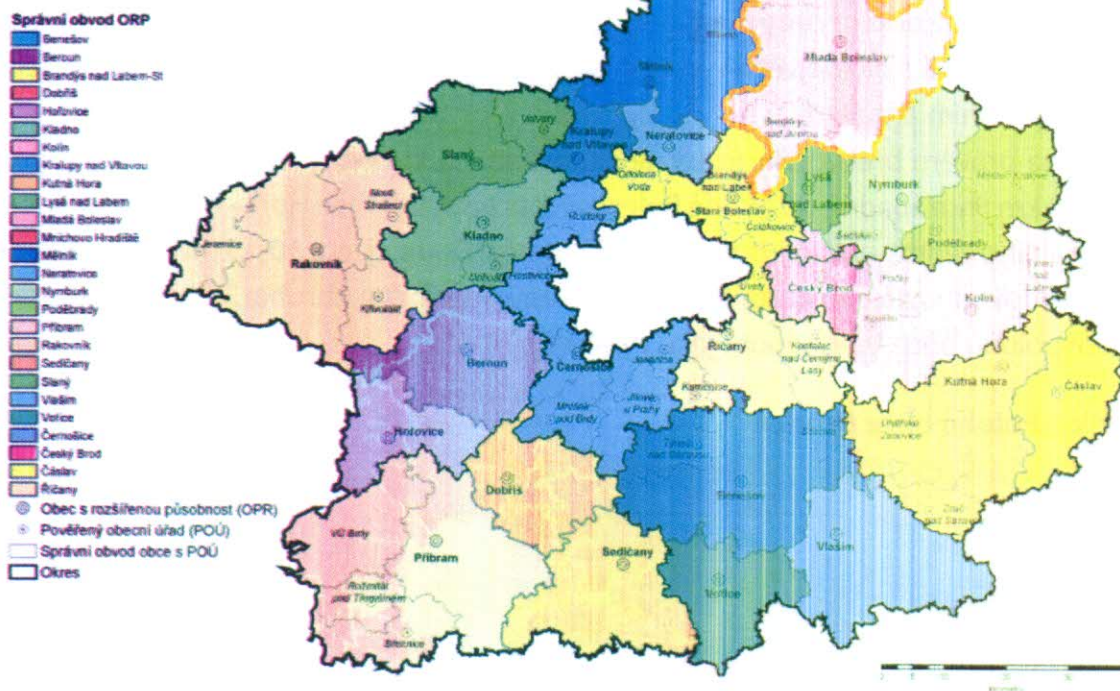
Název:	Obec Horky nad Jizerou
Adresa:	Horky nad Jizerou 93, 294 73 Horky nad Jizerou
IČO:	00237795
Právní forma:	801 – Obec
OKEČ:	84110 - Všeobecné činnosti veřejné správy
Datum vzniku:	1. 7. 1973
Základní územní jednotka:	535818 – Horky nad Jizerou
Statutární zástupce:	Jaroslav Skála

Základní statistické údaje:

Počet částí obce:	1
Počet obyvatel k 1. 1. 2022	591
Katastrální výměra:	415 ha
Nadmořská výška:	215 m n. m
Pošta:	ne
Mateřská škola	ne
Stavební úřad:	Mladá Boleslav
Finanční úřad:	Mladá Boleslav
ORP:	Mladá Boleslav
Vodovod:	ano
Plynofikace:	ano
Kanalizace:	ano
ČOV:	ne

2.2. Administrativní mapa

Administrativní členění kraje
Administrative breakdown of the region
k 1.1.2008



Zdroj: <https://www.czso.cz>

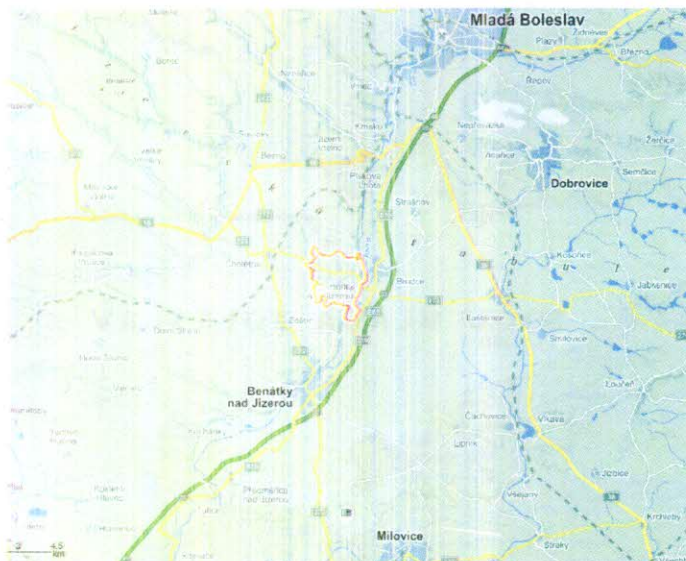
2.3. Popis obce

Poloha obce

Obec Horky nad Jizerou leží ve Středočeském kraji v okrese Mladá Boleslav, tj. v průmyslově – logistickém centru regionu, jehož středobodem je Statutární město Mladá Boleslav, v němž má sídlo největší výrobce automobilů v Česku – ŠKODA AUTO a.s. s jeho největším výrobním areálem.

Obec leží na pravém břehu řeky Jizery. Je situována 1,5 km od dálniční sítě D10 Praha – Liberec, 12 km jihozápadně od Mladé Boleslavi (obrázek 1). Obec Horky nad Jizerou je tak od regionálního centra – Mladé Boleslavi vzdálen cca 12 km, tj. cca 10-15 min. Stejně tomu je i s dojezdovou vzdáleností do hl. města Prahy, která činí zhruba 36 km, tj. 25 min. Dopravní polohu obce lze hodnotit jako vynikající.

Obrázek 1 Poloha obce Brodce



Zdroj: www.mapy.cz

Historie obce

Nejstarší známky lidské přítomnosti pocházejí z období tzv. předúnětické kultury kolem roku 2000 př.n.l.. O něco mladší jsou nálezy hrobů v Horkách a Hrušově z let 1400-1100 př.n.l. náležející lužické kultuře a lidu popelnicových polí.

Příhodné místo u řeky, jíž se později dostalo od Keltů jména Jizera, mělo řadu výhod: v blízkosti se nacházel přirozený vrch, který mohl sloužit jako opěrný bod, záplavové území řeky zúrodnilo půdu, všude kolem byly na zvěř bohaté lesy. Vyskytovala se tu i hlína vhodná pro výrobu nádobí a jiné keramiky.

Již v raném období zde pravděpodobně Jizera vytvořila dobré podmínky pro překročení řeky. Vznikl zde tedy brod, brodiště, brodec a vznikající osada postupně toto jméno přijala. Současné Brodce a Horky tvořily jeden celek rozložený na obou březích Jizery.

Tvrz, kostel i fara se nacházely na pravém břehu Jizery a jmenovaly se Brodce. Od 15. století se však začal užívat pro pravobřežní část vsi název Horky, nejspíše vzniklý podle kopcovitého okolí. V téže době již Horky začínaly získávat charakter samostatné vsi.

Založení brodecké tvrze, která stála na pravém "horeckém" břehu, můžeme klást před rok 1346. Historické prameny však poskytují jen sporé informace o správě panství a životě venkovského lidu.

Třicetiletá válka, která přinesla českým zemím utrpení a zkázu, znamenala i pro Boleslavsko těžké časy. Kraj trpěl častými průchody vojsk Švédů, Sasů nebo Chorvatů. Mnoho vesnic a městeček bylo vypáleno, mladí muži byli násilím odváděni k vojsku, velitelé vyžadovali potraviny, nápoje, výpalné. Čechy byly od husitských válek zemí s převážně nekatolickým obyvatelstvem a násilná katolizace byla provázena četnými případy zvláště ze strany vrchnosti, panských úředníků a bohužel i fanatických kněží.

Také sociální poměry v pobělohorských Čechách byly neutěšené. Robotní povinnosti poddaných na brodeckém panství byly tvrdě vyžadovány. František Mikuláš z rodu Klarštejnů se zasloužil o povznesení Horek. Od počátku 20. let 18. století až do jeho smrti v roce 1738 probíhal v Horkách čilý stavební ruch, jehož výsledkem je stavba kostela svatého Mikuláše, celková barokní přestavba zámku a stavba panského špitálu pro chudé, nemocné a staré obyvatele, pro niž se později vžil název "chudobinec".

Období vrchnostenské správy skončilo vydáním císařského patentu roku 1849, který zavedl tzv. Místní obce jako nejnižší článek se státní i samosprávnou funkcí. Z voleb, provedených téhož roku, vzešly také první orgány obce – obecní výbor a obecní představenstvo v čele se starostou. Pro Brodce a Horky to znamenalo definitivní správní odloučení, neboť obě obce se staly samostatnými v rámci soudního okresu Nové Benátky jako součásti politického okresu Mladá Boleslav.

Počet obyvatelstva i domů v obci v průběhu 19. století stále stoupal. Z 442 obyvatel v roce 1845 na 727 obyvatel v 112 domech v roce 1905. Hlavní obživou zdejších lidí bylo zemědělství a částečně řemesla, teprve později, před polovinou 19. století se ojediněle zakládají živnosti. Většina lidí však prodává svou pracovní sílu za naturální či peněžní odměnu, nevolnictví trvá až do roku 1781 a robotna na panském byla zrušena až v roce 1848. V druhé polovině 19. století zažívají Horky hospodářský a společenský rozvoj. V okolí se zakládají průmyslové podniky, železnice usnadňuje dodávky surovin, rozvoj obchodu a cestování.

I když byla drtivá většina obyvatel obce české národnosti, až do první poloviny 19. století byla správa panství německá, poté však nastává počešťování ve všech oblastech. Založením školy přestaly horecké děti docházet za vzděláním do Brodců. Začátkem 20. století do ní chodilo 218 dětí z Horek a Hrušova. Obec se snažila držet krok s dobou i v jiných směrech. Od roku 1878 zde působil jako lékař MUDr. Em. Semerád, jehož zásluhou vznikl roku 1880 Sbor dobrovolných hasičů. O pět let později byla založena obecní kronika. Z celé řady kronikářů jsou nesporně nejcennější zápisy Josefa Houšteckého, který ji sice psal až po roce 1950, ale podrobně se věnoval starší historii Horek a na 430 stranách ji z dostupných pramenů dovedl až do současnosti. V horkách byla otevřena i pošta (do roku

1923). V roce 1895 byl v obci zřízen vodovod užitkové vody, ale na rozvod pitné vody si občané museli počkat až do roku 1965.

Do dějin celého světa zasáhlo vypuknutí 1. světové války v létě roku 1914. Muži (nejprve do 34 let, později i 50ti letí) rukovali na vojnu, zavedeno bylo zásobování na lístky. Obci stále častěji navštěvovaly rekviziční komise odvádějící koně, dobytek nebo odvázející potraviny. Na kampaň byly do cukrovaru přiváženi ruští a italští váleční zajatci. 28. října 1918 došel na poštovní úřad telegram o vzniku Československé republiky. Radost však mnoha rodinám kalila skutečnost, že se z války nevrátilo 21 horeckých obyvatel.

Léta světové hospodářské krize byla u nás provázena i krajní nepřízní počasí. Během zimy 1928–1929 napadlo přes 50 cm sněhu a naměřeno bylo 40 stupňů mrazu. V roce 1931 koupil vyhořelý Kopšův mlýn Karel Langer a zanedlouho započal s výstavbou nového.

Významnou majetkovou změnou byla koupě celého panství (1933) chotětovským rodákem Josefem Hegrem, který zahájil rozsáhlou přestavbu všech objektů velkostatku i k panství patřících podniků. Byla vydlážděna silnice Horky – Brodce, zrenovováno schodiště k zámku a kostelu. V závěru roku byl však pozitivní vývoj násilně přerušen.

Během okupace bylo znovu zavedeno lístkové hospodářství, odvádění potravin, zakázána veřejná shromáždění, dokonce i obecní kroniku bylo nutné odevzdat. Obyvatele značně zneklidnily zprávy o chystaném vystěhování obcí Brodce a Horky, které měl stihnout osud jiných vesnic na Benátecku v souvislosti s rozšířením vojenského prostoru Milovice. Naštěstí se naší obce násilné vysídlení netýkalo. S blížícím se koncem války procházely obcí kolony sovětských zajatců i německých civilistů ze Slezska a Balkánu. 10. května 1945 dorazili do Horek první sovětsí vojáci. Do konce roku odešlo z Horek osídlit pohraničí 30 rodin.

První poválečné volby přinesly v Horkách jasné vítězství komunistům a příští vývoj v zemi probíhal ve znamení jejich snahy o získání naprosté vlády v republice. Hlavním ekonomickým požadavkem komunistů bylo dále prohloubit znárodňovací proces, který se v Horkách týkal především velkostatku J. Hegra, který byl vyvlastněn. V roce 1951 v zámku byla zřízena zemědělská škola, která tu vzdělává své žáky do dnes. Rodina Hégrů v roce 1995 restitucí získala převážnou část majetku zpět. Opět se ujímá správy svého majetku. V době porevoluční je snahou místní samosprávy postupně obec zvelebovat a zlepšovat tak životní podmínky pro své občany.

Začala provádět práce na údržbě a obnově obce. S tím souvisí generální oprava budov obecního úřadu a prodejny potravin, byla provedena plynofikace obce, rekonstrukce hasičské zbrojnice, nástavba čtyř startovacích bytů pro mladé nad obecním úřadem, výstavba dvanácti bytových jednotek pro seniory, komunikace, veřejné osvětlení, vybudování sběrného dvora pro své občany atd.

Renovací sportovního areálu a kulturního zázemí obce se podařilo vzkřísit společenský život v obci, fotbalový klub a sbor dobrovolných hasičů. Uskutečnilo se mnoho akcí potřebných pro rozvoj obce, čímž se vytváří dobré místo pro život. Z obce se stává ideální lokalita s výbornou dostupností. O tom svědčí i vybudování tří nových ulic, související výstavba nových rodinných domů a v neposlední řadě také příliv mladých rodin.

Památky a zajímavosti

Obec Horky nad Jizerou, ležící severně od Benátek nad Jizerou s impozantní siluetou renesančně – barokního zámku a kostela sv. Mikuláše, ale k vidění je toho mnohem víc.

Zámek



Budova zámku stojí na místě starodávné dřevěné tvrze, která střežila významný brod přes Jizeru. Kolem tvrze vznikla osada, která od roku 1346 nesla název Horka. Tvrz byla dominantou horeckého (dříve brodeckého) panství.

Držitelů panství byla celá řada, nejvýznamnějším mezníkem byla doba pobělohorská, kdy bylo panství zkonfiskováno Kaplířům ze Sulevic pro jejich účast v protihabsburské vzpouře. Prodáno bylo pánům z Klarsteina, šlechticům ze Saské Lužice, kteří zde vládli přes sto let. Poslední z nich, hrabě František Mikuláš Hartmann z Klarsteina, nechal postavit kostel sv. Mikuláše na místě někdejšího dřevěného kostelíka.

Stranou zájmu hraběte Hartmanna nezůstal ani zámek. Z původního renesančního zámečku zůstala jen čtyřboká kamenná věž. Přestavěno bylo celé severojižní křídlo a nově vystavěno křídlo západní. Barokní přestavbou tak vzniklo výstavní sídlo, které od té doby svůj vnější vzhled výrazně neměnilo.

Mezi majiteli byla celá řada významných osobností, např. nejvyšší maršál Království českého, rytíř řádu Malta, přednosta Královské společnosti nauk v Čechách a další. Díky pozemkové reformě a dalším okolnostem zámek, horecký velkostatek a polnosti přešly v roce 1933 z vlastnictví hraběte Josefa Nostitz-Rieneck do majetku Josefa Hégra, ředitele pražské exportní společnosti. Zlom nastal za druhé světové války, kdy zámek užívala německá armáda, poté Rudá armáda a po jejím odchodu byl zámek rodině Hégrů vyvlastněn. Od té doby byla na zámku zřízena zemědělská škola (1951). K navrácení majetku rodině Hégrů došlo v roce 1995. Zámek a další přidružené stavby jsou však i nadále užívány Střední odbornou školou a středním odborným učilištěm ve vlastnictví Středočeského kraje.

Kostel sv. Mikuláše



Kostel sv. Mikuláše v Horkách nad Jizerou je výsledkem velkolepého záměru, podle něhož byla mezi lety 1723–1738 provedena na původním místě, s využitím některých zchovalých, starších částí staveb, prakticky nová stavba zámku a kostela. Stavbu v letech 1723–1725 prováděl mladoboleslavský stavitel italského původu Mikuláš Rossi. Samotná obdélná jednolodní stavba v čele s hranolovou dvoupatrovou věží zakončenou barokní cibulí působí majestátně. Presbytář je dvouboký, na jihu s přístavkem sakristie v přízemí a oratoří v patře. Západní průčelí je členěno pilastry se středním velkým oknem. Loď se zděnou kruchtou je zaklenuta dvěma poli hladké křížové klenby, presbytář valenou klenbou. Interiér měl výzdobu převážně barokní se sochami sv. Šebestiána a sv. Mikuláše v nikách po straně a reliéfy z dílny Matyáše Brauna, předního vrcholně barokního sochaře. Ze zchovalé smlouvy se dozvídáme celkový náklad stavby 10 357 zl.

Kolem kostela se nacházel v letech minulých starý hřbitov. Jedním z pietních míst jsou pozůstatky náhrobku s nápisem

A barokní přízemní objekt – kostnice, který je vnější západní stěnou vsazen do původní hřbitovní zdi. Kostnice je čtvercového půdorysu s nízkou stanovou střechou krytou bobrovkami. U západní stěny ve vnitřním prostoru je provedena mladší kamenná vestavba tzv. „božího hrobu“. Kostel sv. Mikuláše společně s objektem kostnice a okolní bývalé pohřebiště je v současnosti, jako součást areálu kostela sv. Mikuláše, zapsán do Státního seznamu nemovitých kulturních památek.

Farní kaple Narození Páně



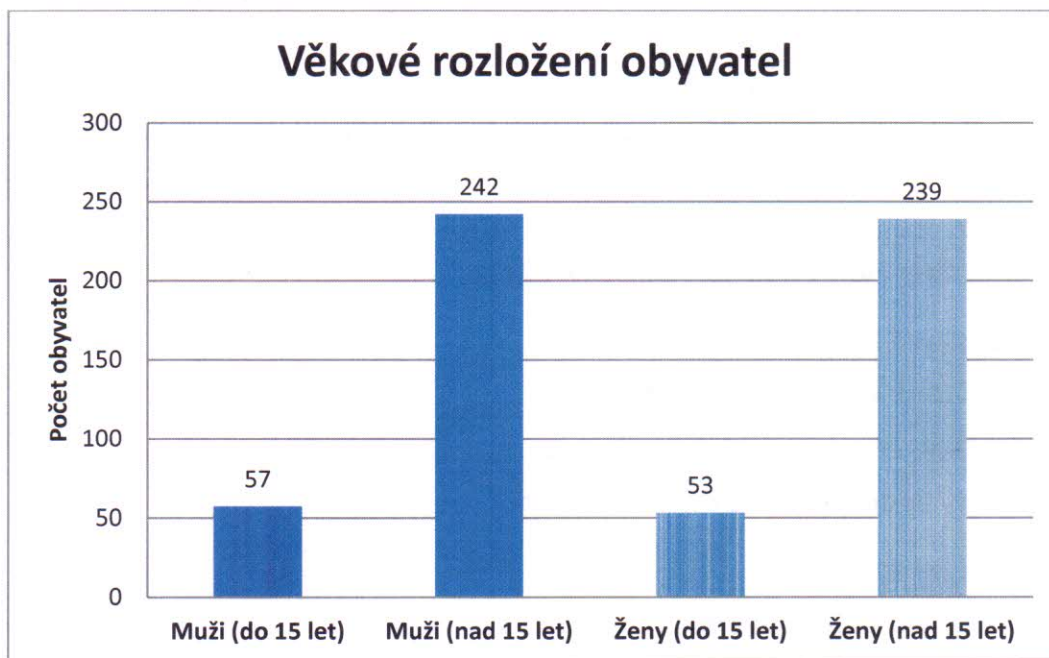
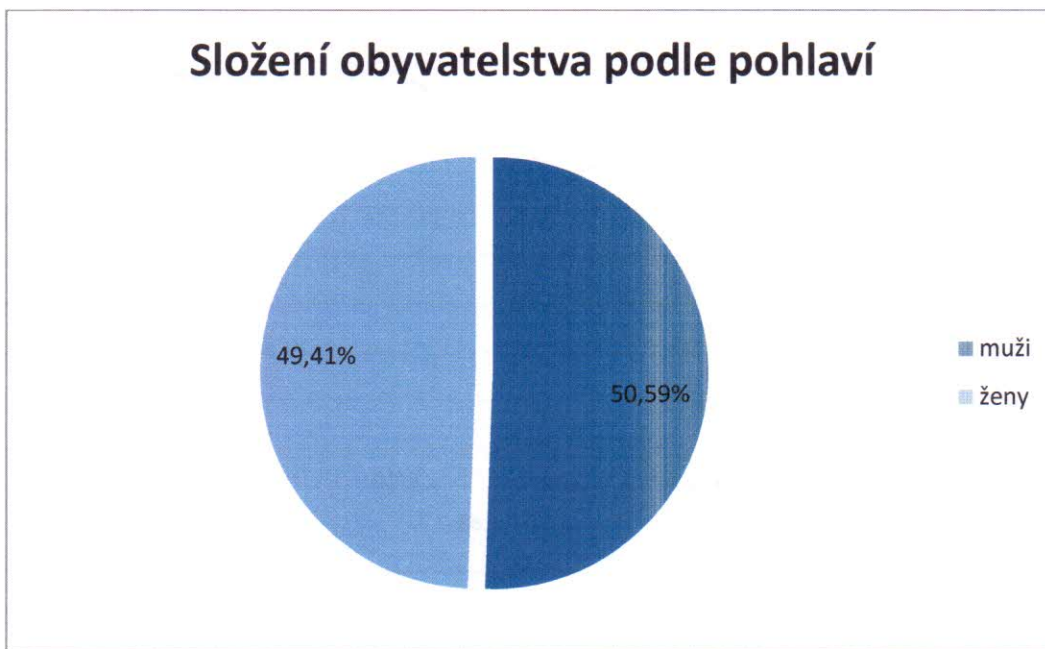
Kaple se nachází u paty schodiště vedoucího k zámku a kostelu sv. Mikuláše. Jedná se o pozdně barokní kapli, která byla v roce 1762 postavena díky úsilí zdejšího faráře František Rüppela. Kaple má dispozičně charakter románské rotundy s apsidou. Vršek věžičky je ozdoben korunou.

Fara se nacházela pod zámeckým vrchem. V interiéru najdeme oltářní obraz Narození Páně z 1. poloviny 19. století, jehož autorem je J.F.Leubner.

2.4. Obyvatelstvo a bydlení

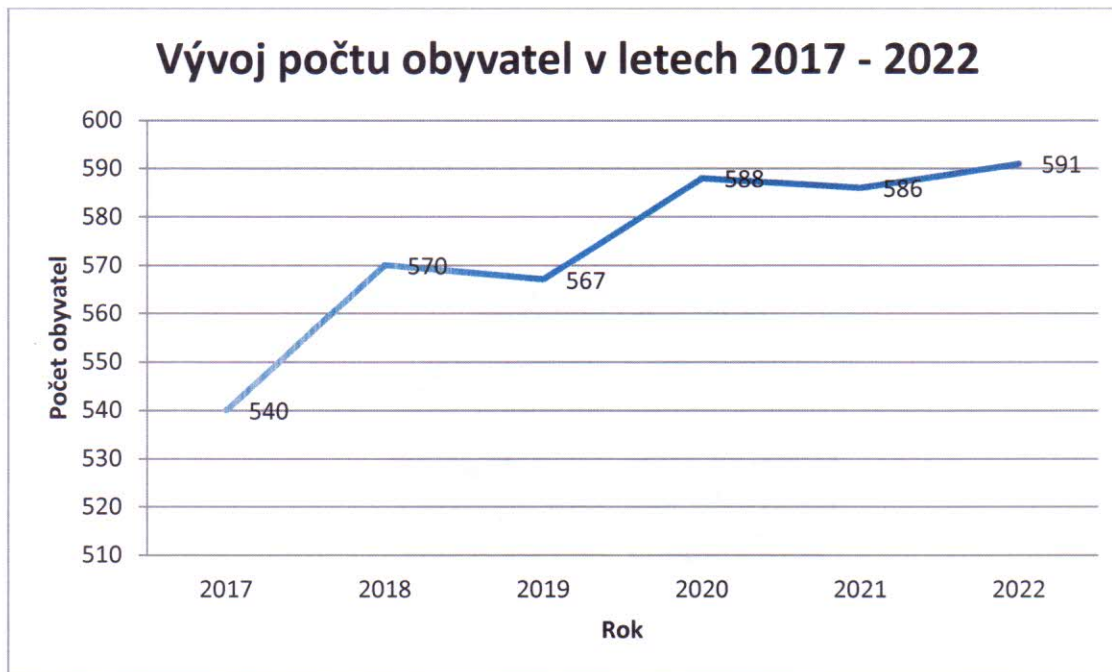
Obyvatelstvo

V obci v současnosti žije (k 1. 1. 2022) 591 obyvatel. Z toho je 299 mužů a 292 žen. Obyvatelstvo obce se skládá ze 110 dětí, 397 mladistvých či dospělých a 84 seniorů.



Změny počtu obyvatel v letech 2017–2022.

Rok	2017	2018	2019	2020	2021	2022
Počet obyvatel	540	570	567	588	586	591



Bydlení

Bytový fond je v Horkách tvořen zejména byty v rodinných domech v osobním vlastnictví. V obci se nachází bytové domy, které jsou zejména ve vlastnictví družstev. Více než dvě třetiny domů byly vystavěny (nebo rekonstruovány) před rokem 1980. V posledních pěti letech bylo v Horkách dokončeno celkem 30 domů. Jejich výstavba probíhala zejména v severní části obce tzv. Na Kamenici. Do 3-5 let počítá obec s výstavbou dalších 45 RD v té samé lokalitě.

Bytový fond, obec Horky nad Jizerou, SLDB 2011

Trvale obydlené byty	157
Trvale obydlené byty v rodin. domech	122
Neobydlené byty	42

Obydlené byty podle právního důvodu užívání

Obydlené byty úhrnem	157	
z toho podle právního důvodu užívání	ve vlastním domě	106
	v osobním vlastnictví	0
	nájemní	35
	člena bytového družstva	6

2.5. Infrastruktura obce

Kanalizace (ČOV)	Obec Horky nad Jizerou v současné době staví kanalizační zařízení v rámci projektu „Odkanalizování obcí v povodí Jizery“. V rámci tohoto projektu bude vybudován kanalizační přívaděč „JIH“, který umožní odvádění odpadních vod na stávající čistírnu odpadních vod Mladá Boleslav I – Neuberk.
Vodovod	Obec je zásobena vodovodní skupiny Hrušov – Horky nad Jizerou – Brodce od roku 1972 s dostatečnými zdroji pitné vody.
Plynofikace	Obec je plynofikována.
Místní komunikace	Obcí Horky nad Jizerou prochází tři silnice, jedna II. třídy a dvě III. třídy. Konkrétně se jedná o silnici II/275, která propojuje obec na Brodce a dále na dálnici D10 a na druhou stranu na městys Chotětov. Dále se jedná o silnici III/2753, která tvoří hlavní přístupovou silnici na lokalitách Z1 a Z2 a pokračuje na Hrušov, Jizerní Vtelno a Mladou Boleslav a silnici III/27215 na Zdětín. Tyto silnice zajišťují jak propojení obce s jejím širším zázemím, tak základní dopravní kostru pro obsluhu zastavěných území obce. Silniční infrastruktura v obci je doplněna místními a účelovými komunikacemi.

Občanská vybavenost:

Obec je do značné části samostatná z hlediska občanského vybavení. Její úroveň je z hlediska venkovských obcí nadprůměrná. Nachází se zde obchod, škola, pečovatelské byty pro seniory, školní jídelna, hasičská zbrojnice, pohostinství, rozsáhlé sportoviště se zázemím, sběrný dvůr, kostel, hřbitov, obecní úřad a další vybavenost. Za vyšší vybaveností, zejména lékařskou péčí a vzděláním, je nutné dojíždět do vyšších center osídlení, která jsou však velmi dobře dostupná a kvalitně vybavená. Jedná se zejména o Brodce, Benátky nad Jizerou a potažmo Mladou Boleslav a Prahu, s nimiž je spojení zajišťováno jak četnými spoji hromadné dopravy, tak kapacitními komunikacemi.

Veškerá sportovní i kulturní infrastruktura v obci je majetkem obce, který investuje finance z obecního rozpočtu do jejich údržby a případných oprav. V obci jsou vybudována dvě dětská hřiště (pískoviště, skluzavka), která jsou určena pro nižší věkové skupiny dětí. V roce 2016 bylo vybudováno multifunkční hřiště s umělým povrchem (nohejbal, volejbal, a malý fotbal).

2.6. Komunitní život v obci

V obci se v průběhu roku koná poměrně dost akcí pro veřejnost, jejichž realizátorem je zejména SDH Horky nad Jizerou. Mezi akcemi lze jmenovat např. následující: vítání jara, maškarní, pálení čarodějnic, dětský den, rozloučení s prázdninami, mikulášská, sportovní ples (FC Horky). Dále každoročně 1. září tradičně zahajuje Městské divadlo Mladá Boleslav divadelní sezónu a školní rok divadelním představením na nádvoří zámku v Horkách n.J. a HORKYFEST ke konci školního roku. Rozložení akce v průběhu roku je poměrně rovnoměrné. Z výčtu akcí je patrné, že se jedná zejména o akce určené dětem a jejich rodičům.

Spolková činnost v obci není příliš velká, působí zde FC Horky se širokou základnou, SDH Horky nad Jizerou, Jezdecká společnost Horky. Obec intenzivně podporuje finančně činnost fotbalového klubu a SDH Horky. Nicméně působnost spolků odpovídá populační velikosti obce. V případě zájmu využívají občané obce služeb v dostupné vzdálenosti (např. Městys Brodce, Benátky n. J., Mladá Boleslav atd.).

Vítání jara



Pálení čarodějnic



Dětský den



HORKYFEST



2.7. Zastupitelstvo obce

Vedení obce:	
Jaroslav Skála	Starosta
Zdeněk Váňa	Místostarosta

Zastupitelstvo obce:	
Jana Beránková	
Pavel Babic	
Alena Fišerová	
Ing. Vratislav Morava	
Petr Kolínský	

Výbory zastupitelstva

Kontrolní výbor	
předsedkyně	Jana Beránková
členové	Alena Fišerová
	Petr Kolínský

Finanční výbor	
předseda	Pavel Babic
členové	Ing. Vratislav Morava
	Ivana Leonhardtová

2.8. SWOT analýza

Silné stránky	Slabé stránky
<ul style="list-style-type: none"> • Obec položená ve velice dobré krajině v blízkosti pověřeného města Mladá Boleslav • Dostupnost do města Mladá Boleslav cca 15 min. jízdy autem • Infrastruktura obce - DPS, startovací byty, výstavba rodinných domů, příležitosti rozšiřování počtu obyvatel, přistěhování mladých rodin • Tradice pořádání akcí pro obyvatele • Zlepšování řízení obce, úzká spolupráce zastupitelů a jejich ochota řešit problémy • Dostupné způsoby informování obyvatel - webové stránky obce 	<ul style="list-style-type: none"> • Chybí místních komunikace, VO, rozhlas, zeleň, parkovací místa, hřiště v lokalitě Na Kamenici • Chybí cyklostezka • Špatný stav chodníků • Chybí splašková kanalizace - lokalita Vidim a Na Kamenici • Špatný stav budovy hospody • Malá kapacita domova pro seniory • Špatný stav vnitřní haly sběrného dvora • Chybí štěpkovač • Nedostatek hnízd na tříděný odpad • Pozemky pod sportovištěm a přilehlé pozemky tvořící bývalý zámecký park nejsou ve vlastnictví obce • Nedostatek hřišť pro děti • Nevyhovující stav fotbalového hřiště • Chybí zázemí u multifunkčního hřiště • Potřeba oplocení a osvětlení hřiště • Nevyhovující stav tribuny • Špatný stav veřejného osvětlení v obci • Chybí elektromobil pro správu a údržbu v obci
Příležitosti	Hrozby
<ul style="list-style-type: none"> • Výstavba místních komunikací - lokalita Na Kamenici • Výstavba VO - lokalita Na Kamenici IV • Výstavba místního rozhlasu - lokalita Na Kamenici IV • Vybudování parkovacích míst v lokalitě Na Kamenici IV • Vybudování hřiště pro děti - lokalita Na Kamenici • Založení zeleně v lokalitě Na Kamenici • Rekonstrukce chodníků • Vybudování a propojení cyklostezky • Vybudování splašková kanalizace - lokalita Vidim a Na Kamenici • Rekonstrukce hospody a sálu • Vybudování 6 bytových jednotek pro seniory 	<ul style="list-style-type: none"> • Nezáskání dostatku grantových finančních prostředků, což povede k neuskutečnění plánovaných akcí • Předpoklad nižšího výběru daní, který může vést ke snižování příjmů obce • Občané se nepřihlásí k trvalému pobytu, což znamená pro obec finanční ztráty • Neochota občanů plnit zákonem dané povinnosti (platby za svoz odpadu, poplatky za psy apod.) • Zvyšující se byrokracie ve státní správě, která se musí nutně odrazit v nepřiměřené byrokracii v obci • Ztráta důvěry v řídicí strukturu obce • Trvalé stížnosti a jejich neřešení; nečinnost OÚ

<ul style="list-style-type: none">• Modernizace vnitřní haly sběrného dvora, vybudování venkovního přístřešku pro kontejnery na objemný odpad a pořízení štěpkovače• Vybudování hnízd na tříděný odpad• Vybudování zázemí u multifunkčního hřiště• Výkup pozemků pod sportovištěm a přilehlé pozemky tvořící bývalý zámecký park• Výstavba osvětlení a oplocení hřiště• Rekonstrukce tribuny	<ul style="list-style-type: none">• Nespokojenost a nezájem občanů při vytváření lepšího prostředí v obci i jejím blízkém okolí a šíření nepodložených fám
---	--

Analýza silných a slabých stránek je standardní metodou strategického řízení subjektu (firmy, obce, neziskové organizace i sportovního klubu). Vychází z rozpoznání vnitřních slabých a silných stránek (předností daného subjektu) i z pochopení vnějších příležitostí a hrozeb, kterým musí v současné době i v nejbližší budoucnosti pravděpodobně čelit. Základní myšlenka vychází z rozdělení vnitřních faktorů na silné a slabé stránky a z rozdělení vnějších faktorů na příležitosti a hrozby. Tudíž i my jsme SWOT analýzu zvolili jako vhodnou metodu k poznání kritických oblastí obce, které bude potřeba řešit.

Metoda má své opodstatnění z následujících důvodů:

- je obecně známá, informace o situaci v organizaci členěné podle SWOT jsou jasné a přehledné;
- není příliš náročná na čas spojený se sběrem dat;
- metoda se sice jeví jako příliš statická, ale v současných podmínkách obce (údaje, jež jsou k dispozici) nebylo možné jinou analýzu použít.

K tomu, aby se příležitosti mohly přetavit do podoby cílů a jejich následné realizace je potřeba získat co nejširší základnu občanů a k tomu zaměřit i činnost zastupitelů a ostatních spolků v obci. K tomuto je potřeba především a kromě jiného mít neustále na paměti:

- Přístup k novým poznatkům (zejména o grantech a dotacích, ale i nových zákonech dalších předpisech, které ovlivňují práci zastupitelů a dění v obci), neustálé vzdělávání a dotahování věcí do zdárného konce.
- Aktivní řízení, nebát se vystupovat rozhodně, pokud je to v zájmu VŠECH občanů obce.
- Převádění zbývajících rezerv.
- Upevňování povědomí o činnosti OÚ u občanů.
- Odpovědnost jednotlivců (zastupitelů a dalších osob, podílejících se na rozvoji obce).
- Společenský život, kulturní a sportovní setkávání.
- Analýza stavu – hodnocení průběhu a stavu jednotlivých akcí.

3. Rozvojový plán – seznam projektů

Základní priority

Priorita č. 1 – Infrastruktura a rozvoj obce

Priorita č. 2 – Veřejné budovy

Priorita č. 3 – Životní prostředí

Priorita č. 4 – Volnočasové aktivity

Priorita č. 5 – Energie

3.1. Priorita č. 1 – Infrastruktura a rozvoj obce

3.1.1. Místní komunikace – lokalita Na Kamenici

Období realizace: 2022-2030

Stručný popis projektu: Výstavba místních komunikací – lokalita Na Kamenici

Předpokládaná výše: zatím není stanovena

Financování: dotace MMR + spolufinancování

3.1.2. Chodníky

Období realizace: 2022-2030

Stručný popis projektu: Rekonstrukce chodníků zejména u OÚ a za autobusovou zastávkou, i na dalších komunikacích dle potřeby

Předpokládaná výše: zatím není stanovena

Financování: dotace SFDI nebo IROP + spolufinancování

3.1.3. Cyklostezky

Období realizace: 2022-2030

Stručný popis projektu: Vybudování cyklostezky.

Předpokládaná výše: zatím není stanovena

Financování: dotace SFDI + spolufinancování

3.1.4. Místní rozhlas – lokalita Na Kamenici

Období realizace: 2022-2030

Stručný popis projektu: Výstavba místního rozhlasu – lokalita Na Kamenici

Předpokládaná výše: zatím není stanovena

Financování: vlastní zdroje

3.1.5. Splašková Kanalizace II. etapa

Období realizace: 2022-2030

Stručný popis projektu: Vybudování splašková kanalizace – lokalita Vidim a Na Kamenici.

Předpokládaná výše: zatím není stanovena

Financování: dotace MZE nebo OPŽP + spolufinancování

3.1.6. Parkovací místa – lokalita Na Kamenici

Období realizace: 2022–2030

Stručný popis projektu: Vybudování parkovacích míst v lokalitě Na Kamenici

Předpokládaná výše: zatím není stanovena

Financování: dotace MMR + spolufinancování

3.1.7. Mechanizace

Období realizace: 2022-2030

Stručný popis projektu: nákup malé mechanizace pro údržbu základní infrastruktury a zeleně v obci

Předpokládaná výše: zatím není stanovena

Financování: dotace MMR nebo MŽP + spolufinancování

3.2. Priorita č. 2 – Veřejné budovy

3.2.1. Budova hospody

Období realizace: 2022-2030

Stručný popis projektu: Rekonstrukce hospody a sálu – střecha, rozvody, výměna zdroje tepla Celková modernizace budovy.

Předpokládaná výše: zatím není stanovena

Financování: dotace MMR nebo OPŽP + spolufinancování

3.2.2. Bytové jednotky pro seniory

Období realizace: 2022-2030

Stručný popis projektu: Vybudování 6 bytových jednotek pro seniory. Modernizace společných prostor.

Předpokládaná výše: zatím není stanovena

Financování: dotace MMR nebo IROP + spolufinancování

3.3. Priorita č. 3 – Životní prostředí

3.3.1. Sběrný dvůr

Období realizace: 2022–2030

Stručný popis projektu: Modernizace vnitřní haly, vybudování venkovního přístřešku pro kontejnery na objemný odpad a pořízení štěpkovače.

Předpokládaná výše: zatím není stanovena

Financování: dotace OPŽP + spolufinancování

3.3.2. Tříděný odpad

Období realizace: 2022–2030

Stručný popis projektu: Vybudování hnízd na tříděný odpad.

Strategický rozvojový plán obce Horky nad Jizerou

Předpokládaná výše: zatím není stanovena

Financování: dotace OPŽP + spolufinancování

3.3.3.Zeleň – lokalita Na Kamenci

Období realizace: 2022–2030

Stručný popis projektu: Založení zeleně v lokalitě Na Kamenci.

Předpokládaná výše: zatím není stanovena

Financování: dotace OPŽP + spolufinancování

3.4. Priorita č. 4 – Volnočasové aktivity

3.4.1.Multifunkční hřiště

Období realizace: 2022-2030

Stručný popis projektu: Vybudování zázemí – převlíkárna, úschovna náčiní.

Předpokládaná výše: zatím není stanovena

Financování: vlastní zdroje

3.4.2.Hřiště pro děti – lokalita Na Kamenci

Období realizace: 2022-2030

Stručný popis projektu: Vybudování hřiště pro děti.

Předpokládaná výše: zatím není stanovena

Financování: dotace MMR + spolufinancování

3.4.3.Hřiště

Období realizace: 2022-2030

Stručný popis projektu: Výkup, rekonstrukce hlavního, tréninkového hřiště, osvětlení a oplocení, doprovodný infrastruktura

Předpokládaná výše: zatím není stanovena

Financování: dotace NSA + spolufinancování nebo vlastní zdroje

3.4.4.Tribuna

Období realizace: 2020-2030

Stručný popis projektu: Rekonstrukce tribuny + střecha.

Předpokládaná výše: zatím není stanovena

Financování: dotace NSA + spolufinancování nebo vlastní zdroje

3.5. Priorita č. 5 – Energie

3.5.1.Veřejné osvětlení – lokalita Na Kamenci

Období realizace: 2022-2030

Stručný popis projektu: Výstavba VO – lokalita Na Kamenci

Strategický rozvojový plán obce Horky nad Jizerou

Předpokládaná výše: zatím není stanovena

Financování: vlastní zdroje

3.5.2. Veřejné osvětlení v obci

Období realizace: 2022-2030

Stručný popis projektu: Rekonstrukce VO v obci za úspornější.

Předpokládaná výše: zatím není stanovena

Financování: dotace MPO + spolufinancování

3.5.3. Solární panely

Období realizace: 2022-2030

Stručný popis projektu: Pořízení fotovoltaických systémů pro ohřev vody a vytápění na budovy ve vlastnictví obce.

Předpokládaná výše: zatím není stanovena

Financování: vlastní zdroje

3.5.4. Elektromobil

Období realizace: 2022-2030


Stručný popis projektu: Pořízení malého užitkového elektromobilu pro správu a údržbu v obci.

Předpokládaná výše: zatím není stanovena

Financování: dotace MŽP + spolufinancování

Strategický rozvojový plán obce Horky nad Jizerou na roky 2022-2030 byl schválen zastupitelstvem obce Horky nad Jizerou dne 29.6.2022 usnesením č. 41-2022/3.




Jaroslav Skála
Starosta obce Horky nad Jizerou